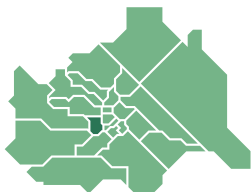


# Rudolfsheim- Fünfhaus in Zahlen 2022

15. Bezirk



# Wien in Zahlen 2022



Liebe Wienerinnen, liebe Wiener,

große Teile des Alltags verbringen wir in unseren Grätzln und Heimatbezirken. Wir Wienerinnen und Wiener fühlen uns mit unserer Nachbarschaft eng verbunden, wie Untersuchungen zeigen. Dieses Jahr hat die Landesstatistik wieder 23 kurze Bezirksfolder von „Wien in Zahlen“ gestaltet: So können Sie Ihre Umgebung auch statistisch besser kennenlernen. Wir freuen uns auf Ihre Rückmeldungen!

Two handwritten signatures in black ink. The top signature is 'Michael Ludwig' and the bottom signature is 'Peter Hanke'. Both are written in a cursive, flowing style.

**Michael Ludwig**  
Bürgermeister und Landeshauptmann von Wien

**Peter Hanke**  
amtsführender Stadtrat für Finanzen, Wirtschaft,  
Arbeit, Internationales und Wiener Stadtwerke

# Geschichte des 15. Bezirks



Das Wappen des 15. Bezirks vereint fünf ehemals selbstständige Gemeinden. Rudolfsheim umfasst Rustendorf (silberner Halbmond), Reindorf (goldene Weintraube) und Braunhirschen. Da die ehemaligen Wappen von Fünfhaus und Sechshaus nahezu ident sind, wurden sie zu einem Siegel vereint. Es zeigt den Erzengel Michael bei der Tötung eines feuerspeienden Drachens.

**1938**

Zusammenlegung der damaligen Bezirke Rudolfsheim und Fünfhaus zum heutigen 15. Bezirk

**1955**

Umbenennung des 15. Bezirks in Rudolfsheim-Fünfhaus

**1958**

Fertigstellung der Wiener Stadthalle

**1974**

Eröffnung des Stadthallenbades

**1919**

Baubeginn des ersten Gemeindebaus des Bezirkes – der Wohnhausanlage Schmelz

**1911**

Baubeginn von Wohnhäusern auf der Schmelz

**1890**

Eingemeindung von Rudolfsheim und Sechshaus zum 14. und Fünfhaus zum 15. Bezirk

**1178**

Erste urkundliche Erwähnung der ältesten Siedlung auf dem heutigen Bezirksgebiet

**1858**

Eröffnung des Westbahnhofs

**1863**

Zusammenschluss von drei Vororten zur Großgemeinde Rudolfsheim

**1867**

Gründung des Ersten Wiener Arbeiterbildungsvereins

**2003**

Fertigstellung des Umbaus des Schwendermarktes

**1993**

Verlängerung der U3 bis zum Westbahnhof und ein Jahr später bis zur Johnstraße

# Wirtschaft & Arbeit

## PendlerInnen

31.10.2019



**25.428**

Menschen arbeiten im Bezirk und wohnen woanders (Einpendler)



**5.178**

Menschen arbeiten und wohnen im Bezirk



**31.561**

Menschen wohnen im Bezirk und arbeiten woanders (Auspendler)

## Wo arbeiten die Rudolfsheim-Fünfhauser Beschäftigten?

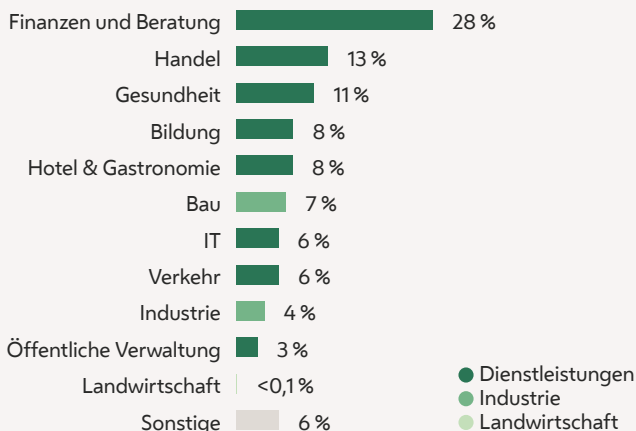
31.10.2019

Beschäftigte am Arbeitsort Rudolfsheim-Fünfhaus

**30.606**

Beschäftigte am Arbeitsort Wien

**1.040.270**

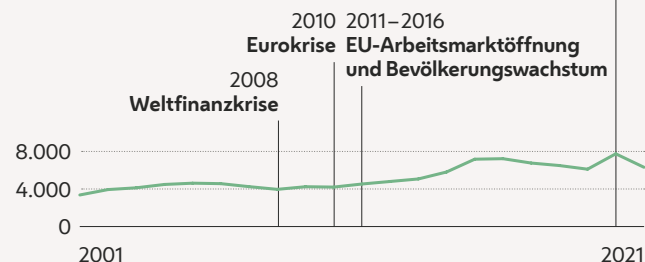


## Arbeitslosigkeit

Zahl der arbeitslosen BezirksbewohnerInnen

2020

Corona-Krise



Quellen: Statistik Austria, AMS

# Politik & Verwaltung

## Bezirksvorsteherung

1.11.2022

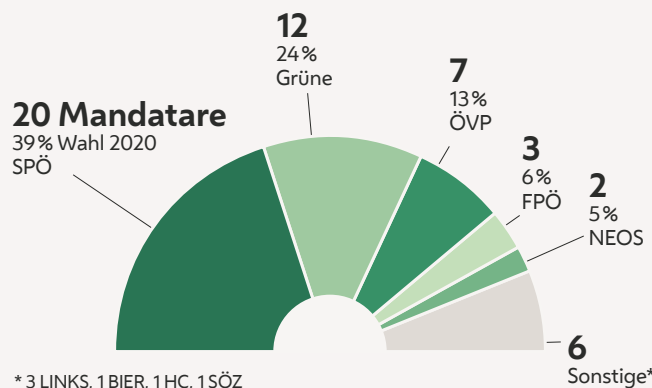
Bezirksvorsteher  
Rudolfsheim-Fünfhaus  
Dietmar Baurecht  
SPÖ

Bezirksvorsteher-  
Stellvertreterin  
Merja Biedermann  
SPÖ

Bezirksvorsteher-  
Stellvertreter  
Haroun Moalla  
Die Grünen

## Bezirksvertretung

Wahl 2020, Stand 1.6.2022



## Bezirksbudget

2021

Ausgaben laut Rechnungsabschluss\*

**7,9 Mio. €**



**39%**  
Straßen  
und Verkehr



**25%**  
Kindergärten  
und Schulen



**18%**  
Parks, Spielplätze  
und Bäder



**16%**  
Kultur und Betreuung  
von Jugendlichen  
und Pensionisten



**2%**  
Verwaltung und  
Öffentlichkeits-  
arbeit



**1%**  
Märkte



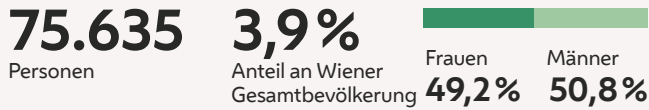
**0,2%**  
Bedürfnis-  
anstalten

\* ohne Rücklagen und Schuldendienst

Quelle: Stadt Wien

# Bevölkerung

Wer lebt in Rudolfsheim-Fünfhaus? 1.1.2022



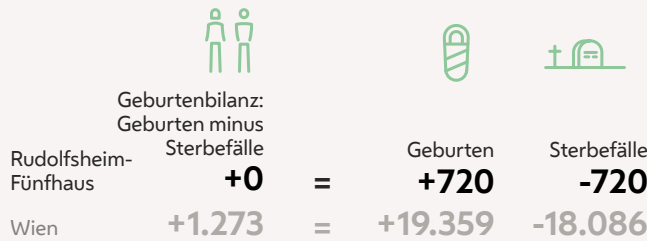
## Bevölkerungsentwicklung

2012–2022



## Natürliche Bevölkerungsbewegung

2021




## Wanderung

2021

Wanderungsbilanz: Zuzüge minus Wegzüge

**-490**

in Wien **+9.581**



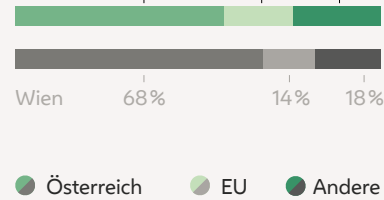
Quelle: Statistik Austria

## Bevölkerung nach Staatsangehörigkeit

1.1.2022

Rudolfsheim-Fünfhaus

57% 19% 24%



Top-5 ausländische Staatsangehörigkeiten in Rudolfsheim-Fünfhaus:



## Altersstruktur

1.1.2022

Durchschnittsalter in Rudolfsheim-Fünfhaus

Wien: 41 Jahre

**40 Jahre**

Altersgruppe 65+

**10.640**

Wien: 319.886

15–64 Jahre

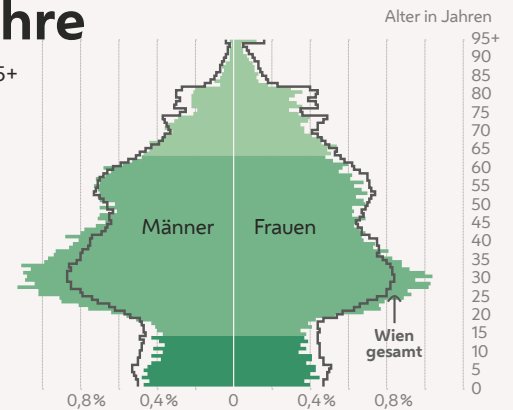
**55.748**

Wien: 1.332.413

0–14 Jahre

**9.247**


Wien: 279.294



## Wanderungsbilanz nach Staatsangehörigkeit

2012–2021

Top-5\*



\*ohne Personen unbekannter Staatsangehörigkeit

Quelle: Statistik Austria

# Bevölkerungsentwicklung im Vergleich

2012–2022

In den vergangenen zehn Jahren ist nur die Bevölkerungszahl der Inneren Stadt gesunken. In der Donaustadt gab es mit +25,9% das höchste Wachstum aller Bezirke.



# Studierende

31.10.2020

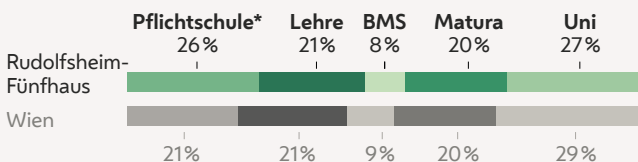


**6.064**  
Studierende wohnen in Rudolfsheim-Fünfhaus

**4,8%**  
Anteil aller Wiener Studierenden

# Bildungsstand 25 bis 64 Jahre

31.10.2020



\* inklusive Personen ohne Pflichtschulabschluss

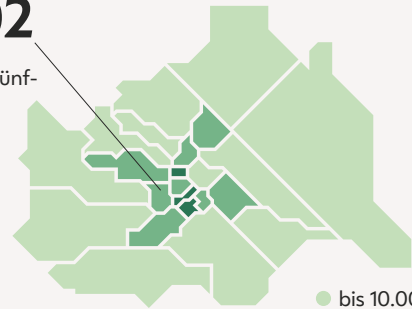
Quelle: Statistik Austria

# Bevölkerungsdichte

1.1.2022

**19.302**

Personen/km<sup>2</sup>  
Rudolfsheim-Fünfhaus



**4.656**  
Personen/km<sup>2</sup>  
in Wien

● bis 10.000  
● 10.001 bis 20.000  
● 20.001 und mehr

# Wie wohnt Rudolfsheim-Fünfhaus?

2011

Wohnungen nach rechtlicher Wohnform

**19%**  
Öffentlicher Wohnbau (überwiegend Gemeindebauten)



**47%**

**12%**

**7%**

**15%**

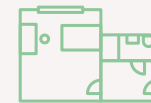
Privatmiete    Eigentum    Genossenschaft    Andere

# Durchschnittliche Wohnfläche

2011, 2022

**31m<sup>2</sup>**

durchschnittliche Fläche pro BewohnerIn  
Wien: 35m<sup>2</sup>




**1,9**

Anzahl der Personen, die durchschnittlich in einer Wohnung wohnen  
Wien: 2,03

# Gebäude nach Bauperioden

2011



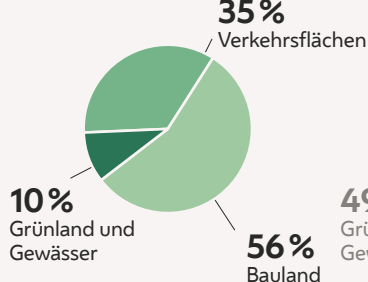
Quellen: Stadt Wien, Statistik Austria

# Stadtgebiet & Natur

Die Flächen von Rudolfsheim-Fünfhaus <sup>2020,</sup> <sub>2021</sub>

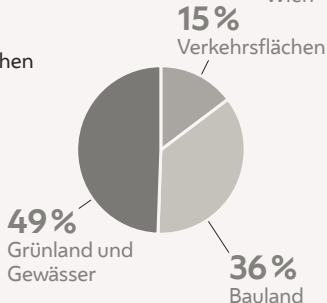
**4 km<sup>2</sup>**

Gesamtfläche  
Rudolfsheim-Fünfhaus



**414,9 km<sup>2</sup>**

Gesamtfläche  
Wien



**Grünland  
und Gewässer**

2%

geringster Anteil:  
Josefstadt

10%

Rudolfsheim-  
Fünfhaus

71%

höchster Anteil:  
Hietzing



**Friedhofs-  
flächen**

0%

Rudolfsheim-  
Fünfhaus

1%

Wien

12%

höchster Anteil:  
Simmering



**Rebflächen**

0%

Rudolfsheim-  
Fünfhaus

2%

Wien

15%

höchster Anteil:  
Döbling

**Parks**

2022

**Hunde**

1.9.2021

Parks  
in Rudolfsheim-  
Fünfhaus

**43**



Hunde in Rudolfsheim-Fünfhaus Hunde Wien

**1.366**


**56.701**

**13,1m<sup>2</sup>**

Auslauffläche pro Hund  
in Hundenzonen

**20,7m<sup>2</sup>**

Auslauffläche pro Hund  
in Wiener Hundezonen



Quelle: Stadt Wien

# Verkehr

Die kürzeste und längste Straße

2021, 2022

**50 m**


Küchelbeckergasse

**1,83 km**

Goldschlagstraße\*

**66 km**

Gesamtlänge  
der Straßen\*\*



**11 m**

Tethysgasse

**15 km**

Höhenstraße

**2.793 km**

Gesamtlänge der  
Straßen in Wien\*\*

\* Straßenlänge innerhalb des Bezirks

\*\* nur Gemeindestraßen

**Pkw-Dichte**

2022



**28 Autos**

je 100 Menschen in  
Rudolfsheim-Fünfhaus



**38 Autos**

je 100 Menschen in  
in Wien



**28 Autos**

je 100 Menschen in  
Margareten

**Impressum**

**Landesstatistik Wien (MA 23)**

Meiereistraße 7, Sektor B

1020 Wien

Telefon: +43 14000 83059

post@ma23.wien.gv.at

Für den Inhalt verantwortlich:

Peter Wieser

**Redaktionsteam**

Ramon Bauer, Christian Fendt,

Michaela Lukacsy,

Franz Trautinger

**Gestaltung**

buerobauer.com

**Druck**

Wograndl Druck GmbH

**Offenlegung**

Statistische Analysen, welche

die Stadt Wien betreffen.

Die Illustration am Cover zeigt die durchschnittliche Bevölkerungsdichte jedes Baublocks im Bezirk; je dunkler, desto mehr Menschen leben je Quadratkilometer.

Quellen: Stadt Wien, Statistik Austria

**Rechtlicher Hinweis**

Die enthaltenen Daten, Tabellen, Grafiken, Bilder etc. sind urheberrechtlich geschützt. Haftungsausschluss: Wir übernehmen keine Haftung für die Richtigkeit, Vollständigkeit und Aktualität des Inhaltes. Nachdruck nur mit Quellenangabe.

ISBN 978-3-901945-45-8

Gedruckt in Österreich

auf ökologischem

Druckpapier nach

den Kriterien von

ÖkoKauf Wien.

PEFC zertifiziert.

Diese Broschüre steht auf **statistik.wien.gv.at** zum kostenlosen Download zur Verfügung.

Wien, im August 2022 (überarbeitet)

